

EVIDENČNÍ LIST HLÁSNÉHO PROFILU

SUDICE (OLDŘIŠOVSKÝ POTOK)

KATEGORIE:

C

Tok: Oldřišovický potok
Stanice: Sudice (Oldřišovský potok)
GPS: 50.0292931°N, 18.0663058°E
Obec: Sudice
ORP: Kravaře
Kraj: Moravskoslezský



Hlásný profil na propustku u domu č.p. 100.




Číslo hydrologického pořadí: **2-02-03**

Provozovatel stanice: **Obec Sudice**

Poznámka:



Stupně povodňové aktivity (cm)

I.SPA	bdělost		130
II.SPA	pohotovost		170
III.SPA	ohrožení		210

Četnost hlášení SPA

I.SPA	min. 1x denně
II.SPA	min. 4x denně
III.SPA	každé 3 hodiny

Vodočetná lať: **NE**

Přenos dat: **NE**

SMS: **NE**

export evidenčního listu: 23.08.2022 16:51

Veškerá uváděná data jsou bez právní záruky.